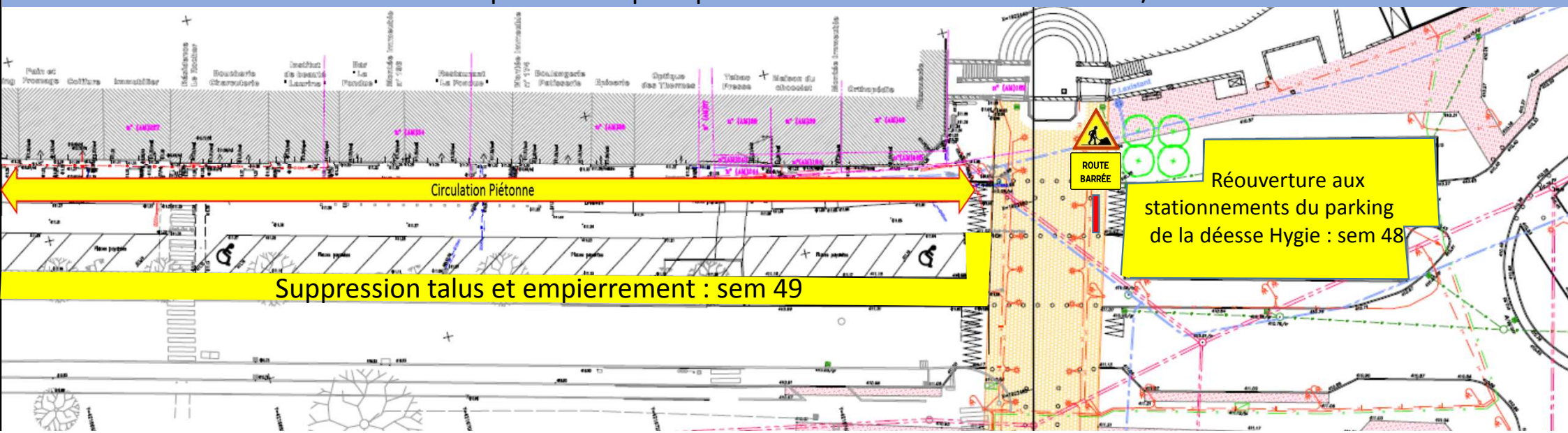
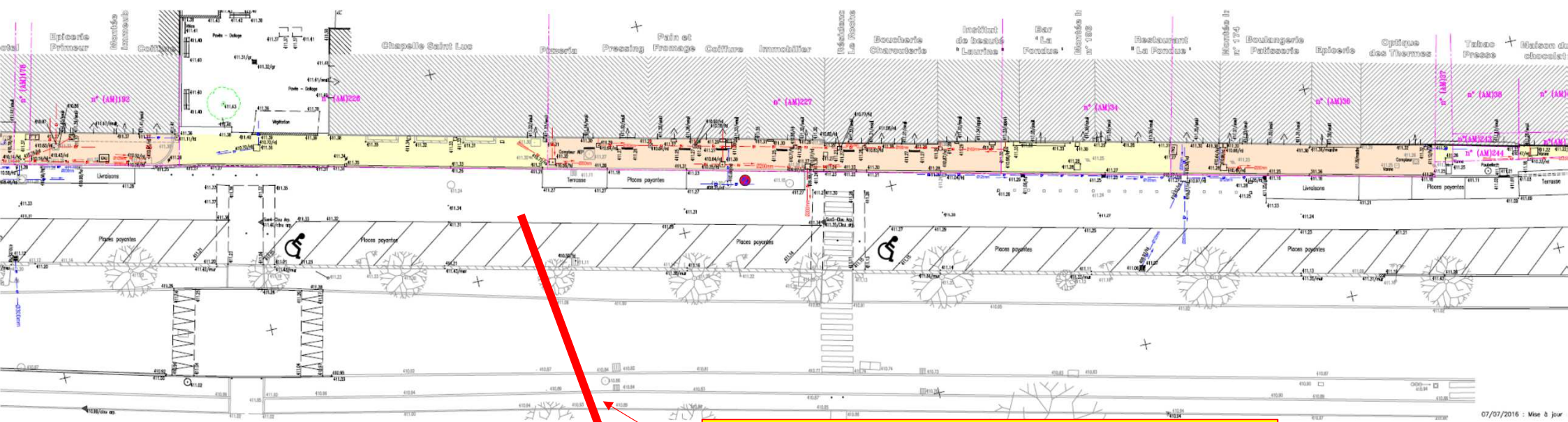


Phase 1 : suppression du talus central (enlèvement des bordures et de la terre) et empiérement pour permettre le stationnement : sem 48 / 49.

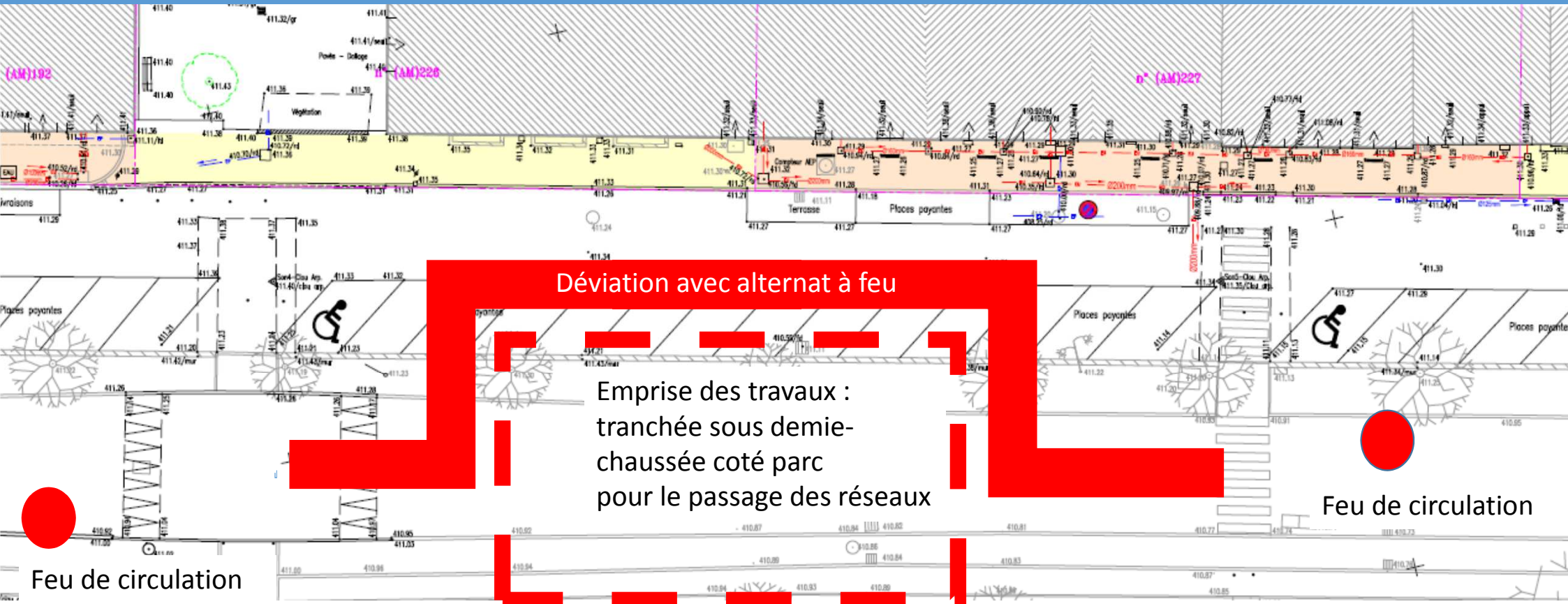


Phase 2 : raccordement des réseaux aux conduites principales par une traversée de la départementale



Création d'une tranchée pour le passage des réseaux sous chaussée départementale

Phase 2/1 : raccordement des réseaux aux conduites principales par une traversée de la départementale
Zoom des conditions de circulation / travaux sous demi-chaussée coté parc : sem 48



Etape 2/2 : raccordement des réseaux aux conduites principales par une traversée de la départementale
Zoom des conditions de circulation / travaux sous demi-chaussée coté allée : sem 49

